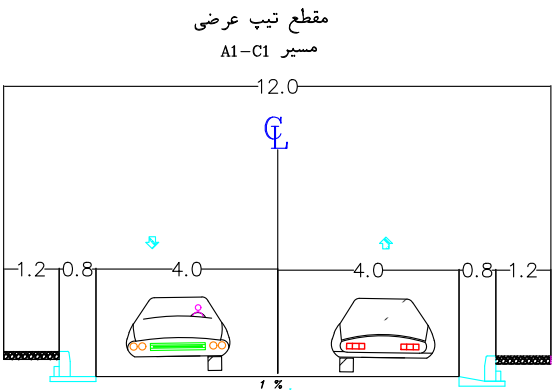
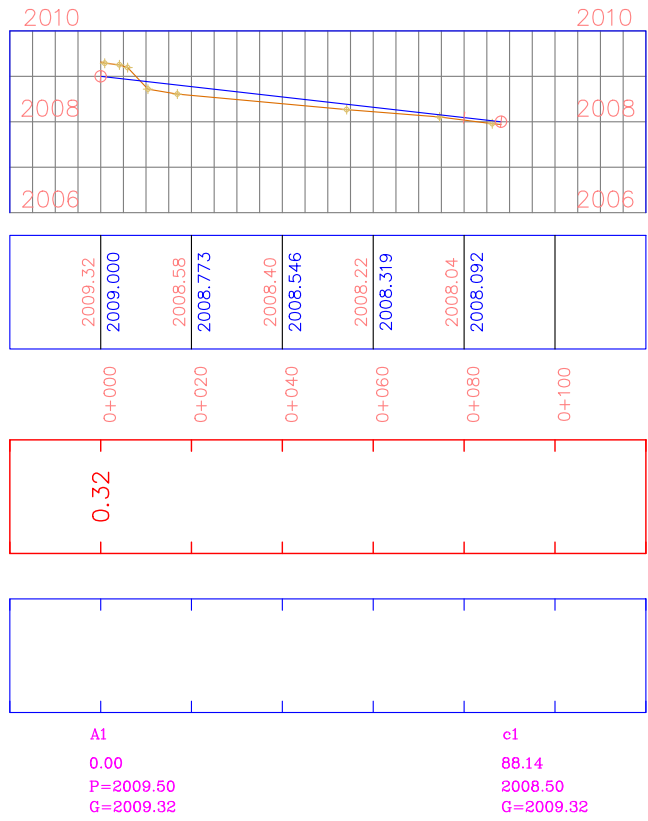


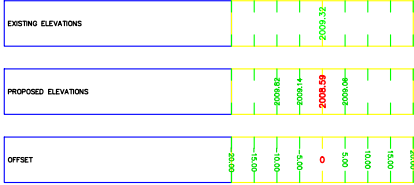
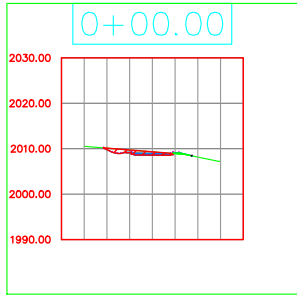


A1-C1 PROFILE

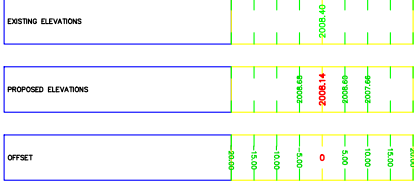
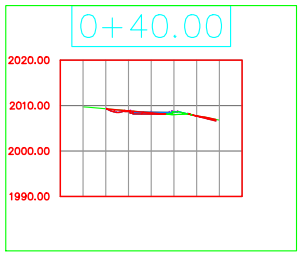


خوان بدو	نقشه برداری و مطالعات طرح مصوب شهرک صنعتی شهپاز	
عنوان نقشه	پروقیل طولی مسیر A1-C1	
طراحی	سیستم تصویر : UTM	
ترسیم	مقیاس :	
تصویب	تاریخ : 1404/02/25	

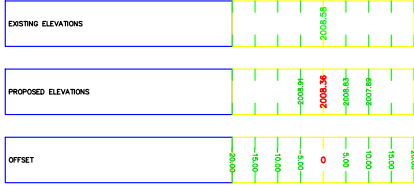
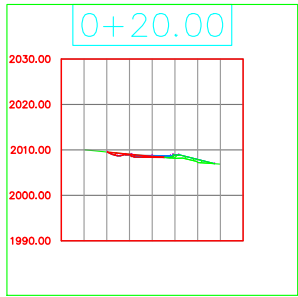
Material(s) at Station 0+000.00			
Material Name	Area	Volume	Cumulative Volume
Ground Removed	15.83	0.00	0.00
Ground Fill	0.55	0.00	0.00



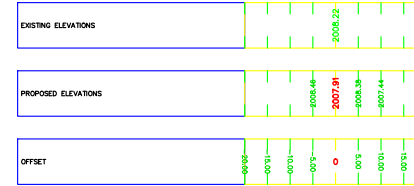
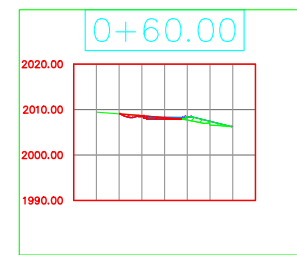
Material(s) at Station 0+040.00			
Material Name	Area	Volume	Cumulative Volume
Ground Removed	5.23	90.57	235.21
Ground Fill	1.59	61.22	111.94



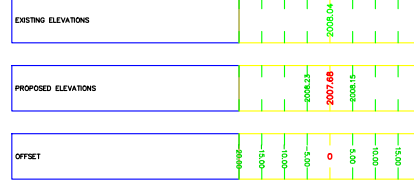
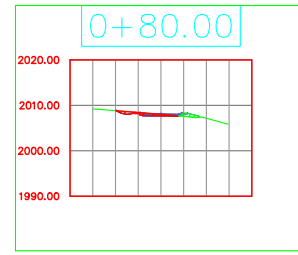
Material(s) at Station 0+020.00			
Material Name	Area	Volume	Cumulative Volume
Ground Removed	3.83	144.63	144.63
Ground Fill	4.53	50.73	50.73



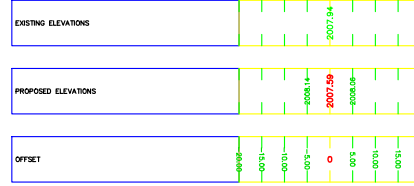
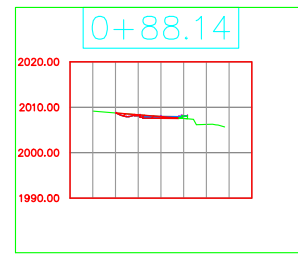
Material(s) at Station 0+060.00			
Material Name	Area	Volume	Cumulative Volume
Ground Removed	4.81	100.38	335.58
Ground Fill	6.17	77.67	189.61



Material(s) at Station 0+080.00			
Material Name	Area	Volume	Cumulative Volume
Ground Removed	4.97	97.83	433.42
Ground Fill	2.07	82.42	272.03



Materials at Station 0+088.14			
Material Name	Area	Volume	Cumulative Volume
Ground Removed	5.13	41.11	474.53
Ground Fill	0.71	11.33	283.36



خوان بدو	نقشه برداری و مطالعات طرح مصوب شهرک صنعتی شهپاز	
عنوان نقشه	مقاطع عرضی مسیر A1-C1	
طراحی	سیستم تصویر : UTM	
ترسیم	مقیاس :	
تصویب	تاریخ : 1404/02/25	

Total Volume Table						
Station	Fill Area	Cut Area	Fill Volume	Cut Volume	Cumulative Fill Vol	Cumulative Cut Vol
0+000.00	0.55	10.63	0.00	0.00	0.00	0.00
0+020.00	4.53	3.83	50.73	144.63	50.73	144.63
0+040.00	1.59	5.23	61.22	90.57	111.94	235.21
0+060.00	6.17	4.81	77.67	100.38	189.61	335.59
0+080.00	2.07	4.97	82.42	97.83	272.03	433.42
0+088.14	0.71	5.13	11.33	41.11	283.36	474.53

خوان بدو	نقشه برداری و مطالعات طرح مصوب شهرک صنعتی شهپاز	
عنوان نقشه	مقاطع عرضی مسیر A1-C1	
طراحی	سیستم تصویر : UTM	
ترسیم	مقیاس :	
تصویب	تاریخ : 1404/02/25	